cm²

Servicios de ingeniería topográfica, cartografía, geodesia y SIG.

WWW.CM2.PE

Presentación:

Una ingeniería especializada en el campo de la topografía y geodesia. Desde octubre del 2012 estamos instalados en Perú, ubicados físicamente en el distrito de Pueblo Libre.
Contamos con los recursos materiales necesarios y un personal calificado con más de 27 años de experiencia.

Abarcamos cualquier necesidad geoespacial en el territorio. Con los últimos avances en tecnología podemos ofrecer el mejor servicio a todo tipo de EMPRESAS y PARTICULARES, garantizando soluciones a sus necesidades con rapidez, calidad y

cm² ingeniería

Servicios ofrecidos en:

GEODESIA Y TOPOGRAFÍA: trabajos realizados.

GEORREFERENCIACIÓN: trabajos realizados.

RESTITUCIÓN FOTOGRAMÉTRICA: trabajos realizados.

RESTITUCIÓN LIDAR: trabajos realizados.

NIVELACIONES: trabajos realizados.

EDIFICACIÓN Y OBRA CIVIL: trabajos realizados.

BATIMETRÍA: trabajos realizados.

CATASTRO: trabajos realizados.

SISTEMAS DE INFORMACIÓN GEOGRÁFICOS: trabajos realizados.

AEROPORTUARIO: trabajos realizados.

LEVANTAMIENTO CON ESTACIÓN CON GPS RTK: trabajos realizados.

SUPERVISIÓN TOPOGRÁFICA: trabajos realizados.

GEODESIA Y TOPOGRAFÍA

- Todo tipo de levantamientos topográficos.
- Observación y cálculo de Redes Geodésicas.
- Poligonales y Triangulaciones de alta precisión.
- Supervisión de Topografía.
- Global Positioning System.
- Mediciones y deslindes.
- Control de vertederos.
- Trabajos subterráneos.
- Delineación.
- Mediciones

Ir al listado de: Servicios Ofrecidos

TRABAJOS REALIZADOS EN GEODESIA Y TOPOGRAFÍA.

TUMBES.

- Levantamiento topográfico.
- Encaje de obra y propuesta de modificación de trazado de desvío de panamericana norte.

CHOTA, CAJAMARCA.

- Levantamiento topográfico de 8 km.
- Cálculo de movimientos de tierras.

AYACUCHO

- Control y seguimiento de la obra de canales en Ayacucho.
- Levantamiento de un canal de 20 km para el control de la obra y movimientos de tierra.

PROYECTO DE INGENIERIA DE DETALLE.

- Levantamiento topográfico.
- Perfiles longitudinales y transversales para el estudio y diseño del nuevo trazado.

ACOBAMBA Y COLQUI, HUAROCHIRÍ – LIMA.

- Verificación y control geodésico de los puntos de control topográfico.

SULLANA PIURA – REPRESA POECHOS,

Evaluación hidráulica estructural y propuestas de medidas orientadas a la seguridad.

- Levantamiento topográfico convencional con Estación total.
- Control topográfico con la ubicación de puntos de control al vuelo.

Ir al listado de: Servicios Ofrecidos

TRABAJOS REALIZADOS EN GEODESIA Y TOPOGRAFÍA.

SULLANA – PIURA.

Elaboración del Plan Maestro del Proyecto; “Drenaje Pluvial de la Ciudad de Sullana – Piura”.

- Levantamientos topográficos con GPS Diferencial en modo RTK.
- Verificación y comparación de los niveles existentes con los obtenidos en la restitución fotogramétrica.

CHACAS, ASUNCIÓN, ANCASH CENTRAL HIDROELÉCTRICA JAMBÓN.

- Levantamientos topográficos con GPS Diferencial en modo RTK.

TALARA – PIURA.

Elaboración del Plan Maestro del Proyecto; “Drenaje Pluvial de la Ciudad de Talara – Piura”.

- Levantamientos topográficos con GPS Diferencial en modo RTK.
- Verificación y comparación de los niveles existentes con los obtenidos en la restitución fotogramétrica.

Ir al listado de: Servicios Ofrecidos

TRABAJOS REALIZADOS EN GEODESIA Y TOPOGRAFÍA.

LAMBAYEQUE, PROYECTOS OLMOS Y ZAÑA.
Defensas ribereñas del río Olmos y el río Zaña

- Levantamientos topográficos con GPS Diferencial en modo RTK.
- Levantamientos topográficos con Estación Total.
- Reseña de puntos geodésicos.

TRUJILLO – LA LIBERTAD.
"Creación del servicio de drenaje pluvial en el ámbito urbano de 5 distritos de la Prov. De Trujillo, La Libertad".

- Levantamientos topográficos con GPS Diferencial en modo RTK.
- Análisis de la información existente.
- Verificación del DEM.
- Verificación del Lidar.

Ir al listado de: Servicios Ofrecidos

GEORREFERENCIACIÓN:

Marco Normativo.

- Marco Horizontal.
- Marco Vertical.

Clasificación de Puntos Geodésicos instaurados.

- Puntos Geodésicos de orden “C”.
- Puntos Geodésicos Auxiliares.

Tipología de monumentación.

- Puntos Geodésicos de orden “C”.
- Puntos Geodésicos Auxiliares.



Ir al listado de: Servicios Ofrecidos

GEORREFERENCIACIÓN

Proceso de observación Satelital.

- Puntos Geodésicos de orden “C”.
- Puntos de Control Geodésico Principal.
- Puntos de Control Geodésico Auxiliares.

Postproceso de datos Satelitales.

Ir al listado de: Servicios Ofrecidos

GEORREFERENCIACIÓN: CERTIFICACIÓN PUNTOS IGN.

CERTIFICACIÓN DE PUNTOS IGN.

- Certificados de operatividad y/o calibración actualizados de los equipos utilizados.
- Fotos de los equipos usados donde se puedan apreciar el número de serie y modelo.
- Breve descripción de donde se ubica monumentado el vértice indicando calles.
- Período de duración de los trabajos en campo.
- Información de la configuración empleada en campo.



CÓDIGO:	PIU06153
METODO DE POSICIONAMIENTO:	ESTATICO
ESTACIÓN BASE:	PI01
INTERVALO DE GRABACIÓN:	5sg
MÁSCARA DE ELEVACIÓN:	15°
GDATUM HORIZONTAL:	WGS 84
TIEMPO DE REGISTRO DE DATOS:	02:30:32

Ir al listado de: Servicios Ofrecidos

TRABAJOS REALIZADOS EN GEORREFERENCIACIÓN.

CHACAS, ASUNCIÓN, ANCASH
CENTRAL HIDROELÉCTRICA JAMBÓN.

- Proporcionar a los puntos un sistema de coordenadas conocidas.

YAULI, YAULI, JUNÍN
PRESA POMACOCHA.

- Verificación de 2 puntos geodésicos de orden “C”.
- Radiación de puntos de control.
- Radiación de elevación del nivel del agua.

TALARA – PIURA.
Elaboración del Plan Maestro del Proyecto: “Drenaje Pluvial de la Ciudad de Talara – Piura”.

- Se establecieron cuatro puntos geodésicos enlazados.

SULLANA – PIURA.
Elaboración del Plan Maestro del Proyecto: “Drenaje Pluvial de la Ciudad de Sullana – Piura”.

- Se establecieron nueve puntos geodésicos enlazados.

Ir al listado de: Servicios Ofrecidos

TRABAJOS REALIZADOS EN GEORREFERENCIACIÓN.

SULLANA, PIURA – REPRESA POECHOS.

Evaluación hidráulica estructural y propuestas de medidas orientadas a la seguridad.

- Observación de puntos geodésicos en campañas anteriores.

LAMBAYEQUE - PROYECTOS OLMOS Y ZAÑA.

Defensas ribereñas del río Olmos y el río Zaña

- Monumentación de puntos de control geodésicos principales y auxiliares.
- Informes de línea base.
- Reseña de puntos geodésicos.
- Certificación de puntos geodésicos.

BOLÍVAR, PATAZ, LA LIBERTAD - MINERA LA PODEROSA

Central Hidroeléctrica N°1 – Estudio de factibilidad.

- Monumentación de puntos de control geodésicos principales.
- Informes de línea base.
- Reseña de puntos geodésicos.

Ir al listado de: Servicios Ofrecidos

TRABAJOS REALIZADOS EN GEORREFERENCIACIÓN.

CAJAMARCA.

Construcción de terminal de pasajeros, edificio de mercancías, plataforma de aeronaves, calles de rodaje, vía perimetral y zona de depósito de material aeronáutico; adquisición de estaciones generadores de energía; en el aeropuerto de Cajamarca.

- Certificación de puntos de control.
- Monumentación de puntos de control.
- Informe de línea base.
- Reseña de puntos geodésicos de control.

TRUJILLO – LA LIBERTAD.

"Creación del servicio de drenaje pluvial en el ámbito urbano de 5 distritos de la Prov. De Trujillo, La Libertad".

- Monumentación de puntos de control geodésicos principales y auxiliares.
- Informes de línea base.
- Reseña de puntos geodésicos de orden "C" y auxiliares.
- Observación de puntos geodésicos de orden "C" de campañas anteriores.
- Certificación de puntos geodésicos principales.

Ir al listado de: Servicios Ofrecidos

TRABAJOS REALIZADOS EN GEORREFERENCIACIÓN.

Proyecto: ”Construcción de Cerco Perimétrico”: Aeropuerto de Puerto Maldonado, Juliaca, Arequipa, Ayacucho y Tacna.

- Monumentación de Puntos de Control (horizontal y vertical) intermedios.
- Poligonal de Puntos de Control: para la determinación de coordenadas horizontales.
- Informe de línea base.
- Reseña de puntos de control.

Ir al listado de: Servicios Ofrecidos

RESTITUCIÓN FOTOGRAMÉTRICA

A pequeña y gran escala.
Con DRONE vuelo no tripulado RPAS :

- Drone RTK.
- Ala fija.

SATELITAL.

- Pilotos con certificado autorizado por el MTC.
- Seguro de Responsabilidad Civil.
- RPA registrados en MTC.

Ir al listado de: Servicios Ofrecidos

TRABAJOS REALIZADOS EN RESTITUCIÓN FOTOGRAMÉTRICA.

RÍO CHILLON, LIMA.

- Levantamiento topográfico.
- Restitución fotogramétrica.

PROYECTO LÍNEA AMARILLA: RESTITUCIÓN FOTOGRAMÉTRICA DEL PROYECTO.

- Restitución fotogramétrica.
- Generación de ortoimagen rectificada.
- Plano topográfico de detalle.

JUNÍN: LAGUNAS

- Levantamiento topográfico con RPAS.
- Realización de batimetría.

LIMA: RAMIRO PRIALÉ.

- Levantamiento topográfico con RPAS.
- Control de las estructuras.

LIMA: PILLHUA.

- Levantamiento topográfico con RPAS.

PUNO, OLLACHEA: CIUDAD OLLACHEA.

- Levantamiento topográfico con RPAS.
- Se realizó levantamiento topográfico con GPS.
- Se ubica sondeos y calicatas realizadas.
- Se realiza la ortofoto nadiral.

PROVINCIA VIRU, LA LIBERTAD: CHAVIMOCHIC.

- Levantamiento topográfico con RPAS.

Ir al listado de: Servicios Ofrecidos

TRABAJOS REALIZADOS EN RESTITUCIÓN FOTOGRAMÉTRICA

PROVINCIA UCAYALI PUCALLPA.

- Se realizó un proyecto piloto, tomando en consideración los requisitos técnicos establecidos por Orazul Energy Perú.

PIURA – PRESA LA PEÑITA.

- Se realizó el proceso de triangulación satelital.
- Se generó el modelo de elevación de superficie (DSM).
- Se realizó un modelo de elevación del terreno (DTM).

PRESA EL ALA.

- Se realizó el proceso de triangulación satelital.
- Se generó el modelo de elevación de superficie (DSM).
- Se generó el modelo de elevación del terreno (DTM).
- Se generó topografía a escala 1:5000.

SULLANA, PIURA – REPRESA POECHOS:

Evaluación hidráulica estructural y propuestas de medidas orientadas a la seguridad.

- Levantamiento fotogramétrico con LIDAR.
- Levantamiento del cauce con Batimetría.

SULLANA – PIURA.

Drenaje Pluvial de la Ciudad de Sullana – Piura.

- Área del proyecto 1841 hectáreas.
- Planificación y ejecución de vuelo con drone (RPAS).
- Modelo del terreno con representación altimétrica de curvas cada 50cms.

Ir al listado de: Servicios Ofrecidos

TRABAJOS REALIZADOS EN RESTITUCIÓN FOTOGRAMÉTRICA

TALARA – PIURA.

Drenaje Pluvial de la Ciudad de Talara – Piura.

- Se sobrevoló 800 hectáreas.
- Realización de ortofoto con un tamaño de pixel (GSD) inferior a 5cm
- Planificación y ejecución de vuelo con drone (RPAS).
- Modelo del terreno con representación altimétrica de curvas cada 50 cms.

BOLÍVAR Y PATAZ, LA LIBERTAD - MINERA LA PODEROSA.

CENTRAL HIDROELÉCTRICA N°1.

- Realización del vuelo con drone RPAS.
- Definición del marco horizontal.
- Definición del marco vertical.
- Detallar los procesos de trabajo ejecutados.
- Generación de nube de puntos (LAS).
- Generación de un DEM.
- Generación de curvas de nivel.
- Generación de cartografía.

Ir al listado de: Servicios Ofrecidos

RESTITUCIÓN LIDAR

- Definición del marco horizontal.
- Definición del marco vertical.
- Generación de cartografía.
- Generación de nube de puntos.
- Generación de ortofotos.
- Generación de DEM.
- Generación de Curvas de nivel.



Ir al listado de: Servicios Ofrecidos

TRABAJOS REALIZADOS EN RESTITUCIÓN LIDAR.

OLMOS Y ZAÑA

- Definición de las zonas de complementación
- Realización del vuelo con drone RPAS.
- Definición del marco horizontal.
- Definición del marco vertical.
- Detallar los procesos de trabajo ejecutados.
- Generación de nube de puntos (LAS).
- Generación de un DEM.
- Generación de curvas de nivel.
- Generación de cartografía.

Ir al listado de: Servicios Ofrecidos

NIVELACIONES.

La nivelación topográfica, es un método altimétrico, que tiene como objetivo obtener la cota de uno o varios puntos, a través de observaciones topográficas como ángulos, desniveles, distancias y un conjunto de mediciones y cálculos para dotar a un punto de cota, con relación a un plano de referencia determinado.
Después de un observación satelital de puntos geodésicos, este se debe encajar en un sistema de coordenadas conocidos. Para ello se realizan poligonales geodésicas entre puntos de la red principal o puntos auxiliares calculadas en una poligonal previa.

Estas poligonales pueden ser abiertas o cerradas.

Ir al listado de: Servicios Ofrecidos

TRABAJOS REALIZADOS EN NIVELACIÓN.

TRUJILLO – LA LIBERTAD.

"Creación del servicio de drenaje pluvial en el ámbito urbano de 5 distritos de la Prov. De Trujillo, La Libertad".

- Nivelación de 18 poligonales geodésicas.
- Líneas de post-proceso.

Proyecto: "Construcción de Cerco Perimétrico"

- Aeropuerto Internacional de Puerto Maldonado.
- Aeropuerto Internacional de Juliaca.
- Aeropuerto de Ayacucho.
- Aeropuerto Internacional de Tacna.
- Aeropuerto Internacional de Arequipa.

Proyecto: "Construcción de Terminal de Pasajeros en los aeropuertos".

- Aeropuerto de Cajamarca.
- Aeropuerto Internacional de Puerto Maldonado.
- Aeropuerto Internacional de Juliaca.

Nivelación en Pistas Aeroportuarias

- Aeropuerto de Arequipa.
- Aeropuerto de Tacna

Ir al listado de: Servicios Ofrecidos

EDIFICACIÓN Y OBRA CIVIL

- Seguimiento Geométrico, Observación y control de obras de ingeniería.
- Apoyo topográfico a proyectos y obras de edificación, urbanización y obras lineales.
- Colocación, medición y ajuste de redes topográficas.
- Replanteo de estructuras y obras lineales.
- Perfiles, cubicaciones y nivelaciones.
- Estudios de Movimientos de Tierras, Cubicaciones y Certificaciones.
- Proyecto y trazado de caminos y plataformas.
- Aplicaciones topográficas en agricultura, urbanismo, redes eléctricas, paisajismo…
- Secciones tipo de carreteras, túneles...

Ir al listado de: Servicios Ofrecidos

TRABAJOS REALIZADOS EN EDIFICACIÓN Y OBRA CIVIL.

PROYECTO LÍNEA AMARILLA: INGENIERÍA DE DETALLE.

- Control geométrico y topográfico de la construcción de la Nueva vía expresa de 9 km.
- Asistencia técnica para el control y seguimiento de los avances en la obra Línea Amarilla realizados por OAS.

PROYECTO LÍNEA AMARILLA: SECCIÓN 1

- Monumentación de vértices.
- Observación de vértices.
- Modelado de los puentes en 3D.

AMPLIACIÓN A TRATAMIENTO BIOLÓGICO DE LA DEPURADORA DEL BESÓS.

- Ejecución y control de levantamientos topográficos, altimétricos y planimétricos a diferentes escalas.
- Control de la excavación, replanteo de losas y muros, control de prefabricados.
- Se llevó acabo la construcción, la gestión y la organización de equipos de trabajo, control de costes, gestión de compras y relaciones con la propiedad, de construcciones de diferentes índoles.

PROYECTO OLMOS Y ZAÑA.

Defensas ribereñas del río Olmos y el río Zaña.

- Levantamiento topográfico.
- Levantamientos lineales
- Levantamientos estructurales

Ir al listado de: Servicios Ofrecidos

BATIMETRÍA

- Estima volúmenes almacenados en los cuerpos de agua.
- Identifica zonas de socavación y áreas de depósito, que en ocasiones puede ocasionar la formación de islas en el río.
- Insumo indispensable para aplicar cualquier software de modelación hidráulica.

Ir al listado de: Servicios Ofrecidos

TRABAJOS REALIZADOS EN BATIMETRÍA.

JUNÍN, LAGUNAS.

- Batimetría en las lagunas Gallo Huaganan, Chuquicocha, Cauquis Machay, Chacrán y futura presa Casacancha del sistema Marca III.

SULLANA, PIURA - POECHOS.

"Evaluación hidráulica estructural y propuestas de medidas orientadas a la seguridad".

- Realización de la batimetría.
- El levantamiento del cauce con lámina de agua, empleando métodos de levantamiento con ecosonda.

BOLÍVAR Y PATAZ, LA LIBERTAD - MINERÍA LA PODEROSA.

Central hidroeléctrica N°1 – Estudio de Factibilidad.

- Batimetría en las zonas de bocatoma y casa de máquinas.
- Levantamiento con GPS en modo RTK de puntos de fondo del río.

Ir al listado de: Servicios Ofrecidos

CATASTRO

- Levantamiento Catastral de Lotes, bloques y ambientes.
- Replanteos de Parcelas, Reparcelaciones.
- Deslindes, Segregaciones, Particiones.
- Gestiones Catastrales.
- Subsanación de discrepancias, problemas catastrales.

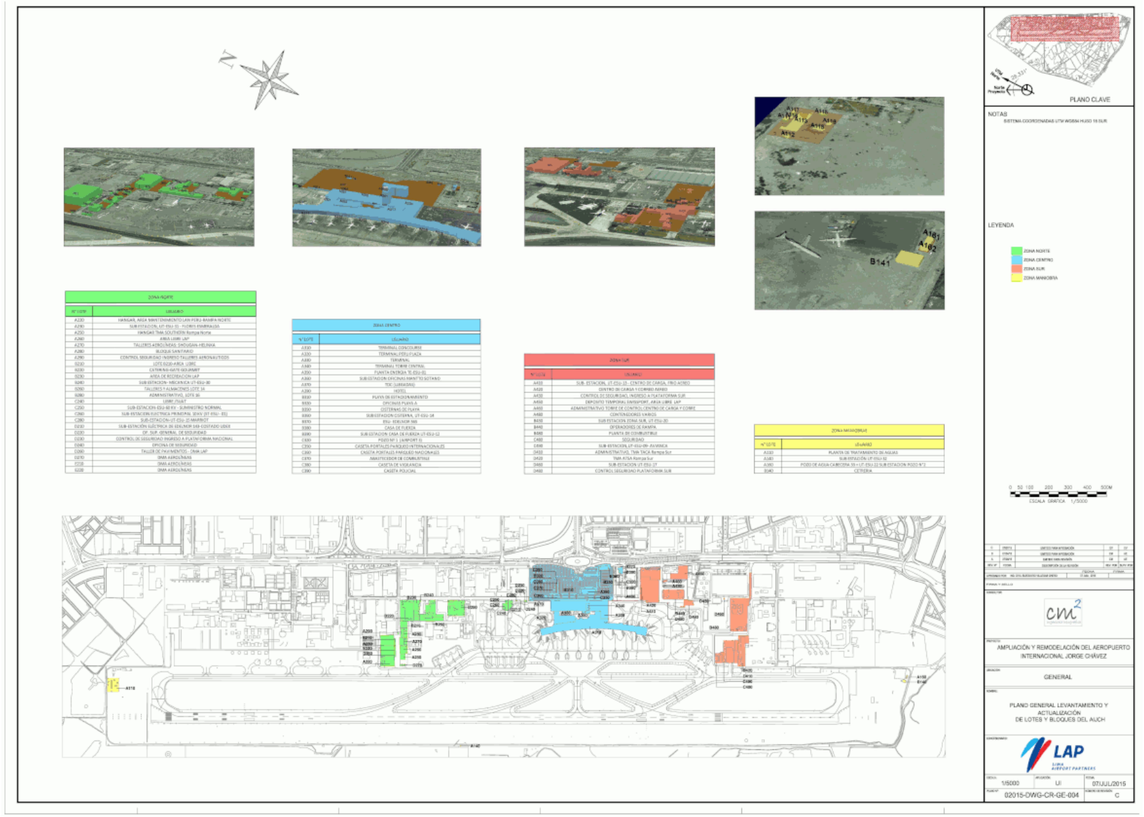

Ir al listado de: Servicios Ofrecidos

TRABAJOS REALIZADOS EN CATASTRO.

Asistencia técnica para la actualización y levantamiento catastral del AIJCH

- Levantamiento catastral.
- Levantamiento topográfico.
- Normalización grafica y alfanumérica de cada bloque, de cada uno de los lotes.
- Programa para la creación de las fichas catastrales.



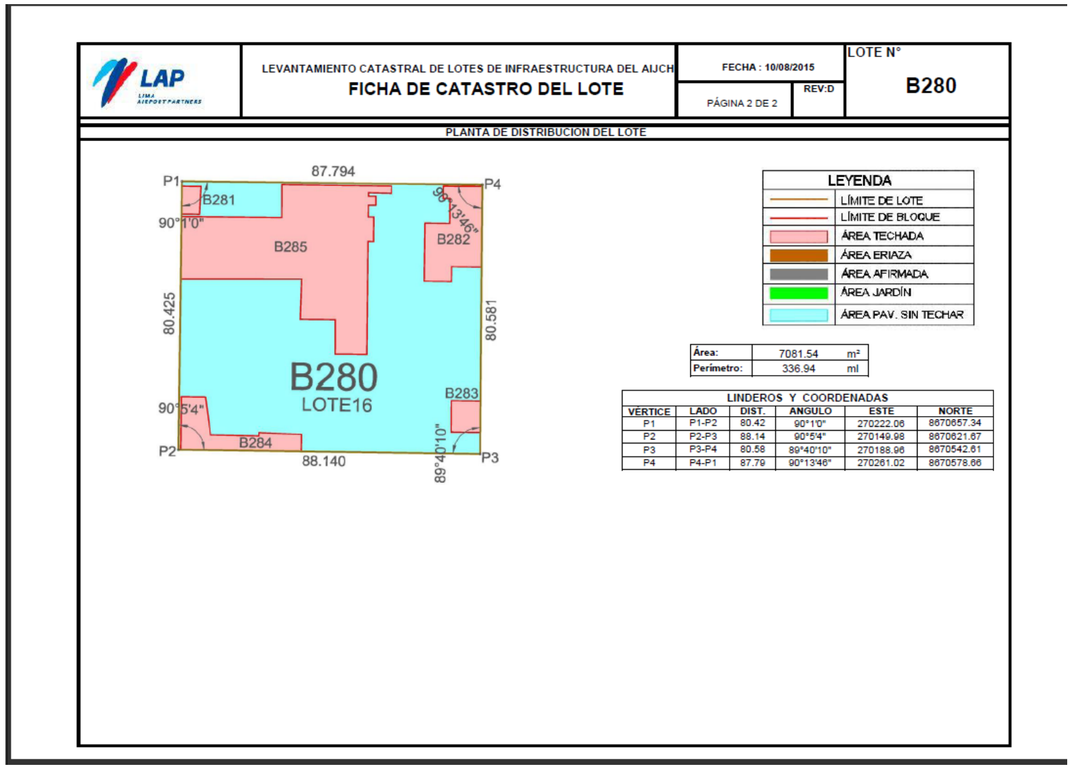

Ir al listado de: Servicios Ofrecidos

SISTEMAS DE INFORMACIÓN GEOGRÁFICOS :

- Análisis de la información alfanumérica y gráfica.
- Generación de Bases de Datos previo inventario.
- Diseño e implementación de la Base de Datos.
- Desarrollo del Modelo de datos.
- Adaptación y preparación de la cartografía.
- Diseño, implantación y desarrollo del Sistema de Información Geográfico.

Ir al listado de: Servicios Ofrecidos

TRABAJOS REALIZADOS EN SISTEMAS DE INFORMACIÓN GEOGRÁFICOS.

Aeropuerto Internacional Jorge Chavez, Callao, Perú.

- Generación de base de datos.
- Aplicación para la generación de fichas catastrales.



Ir al listado de: Servicios Ofrecidos

AEROPORTUARIO

- Restitución fotogramétrica del vuelo con RPAS, y Lidar.
- Monumentación vértices geodésicos.
- Cálculo de las coordenadas de vértices PACS y SACS, y verificación con las coordenadas de la red geodésica aeroportuaria.
- Cálculo de la Poligonal de Puntos de Control y Nivelación.
- Definición y Diseño de los principales parámetros y elementos básicos para el diseño geométrico de la pista de aterrizaje, calles de rodaje y plataforma de estacionamiento de aeronaves del aeropuerto.

Ir al listado de: Servicios Ofrecidos

TRABAJOS REALIZADOS EN ENTORNO AEROPORTUARIO.

Proyecto: ”Construcción de Cerco Perimétrico”: Aeropuerto de Puerto Maldonado, Juliaca, Arequipa, Ayacucho y Tacna.

- Monumentación de Puntos de Control (horizontal y vertical) intermedios.
- Poligonal de Puntos de Control: para la determinación de coordenadas horizontales.
- Nivelación de Puntos de Control: para determinación de elevaciones.
- Levantamiento de franja de cerco perimétrico y operativo los aeropuertos.
- Restitución fotogramétrica del vuelo con RPAS.
- Vuelo con RPAS, toma de datos de superficie de terreno, como acompañamiento a la topografía, de franja de cerco y vía perimétrica a través de vuelo con RPAS.

Proyecto: “Construcción de Terminal de Pasajeros en los aeropuertos”.: Aeropuerto de Puerto Maldonado y Juliaca, Aeropuerto de Cajamarca.

- Nivelación de puntos de control.
- Levantamiento de pavimentos.
- Levantamiento fuera de pistas.
- Monumentación de puntos de control.
- Poligonal de puntos de control.

Ir al listado de: Servicios Ofrecidos

TRABAJOS REALIZADOS EN AEROPORTUARIO.

Aeropuerto internacional de Tacna y Arequipa.

- Trabajos de geodesia y topografía.
- Diseño geométrico.

Aeropuerto Internacional Jorge Chávez, Lima.

- Levantamiento topográfico catastral.
- Implementación de vértices geodésicos.

Aeropuerto de Barcelona El Prat Josep Tarradellas, Barcelona, España.

- Dirección Corporativa que determinaba las obras de ampliación del aeropuerto de Barcelona,(ESPAÑA).
- Sistemas de Información Geográfica Genérico de Aena.
- Colaboración en redacción de proyectos en encajes de coordenadas.

Ir al listado de: Servicios Ofrecidos

LEVANTAMIENTO CON ESTACIÓN TOTAL Y CON GPS RTK.

- Toma de datos en campo.
- Generación de secciones.
- Equipos empleados.

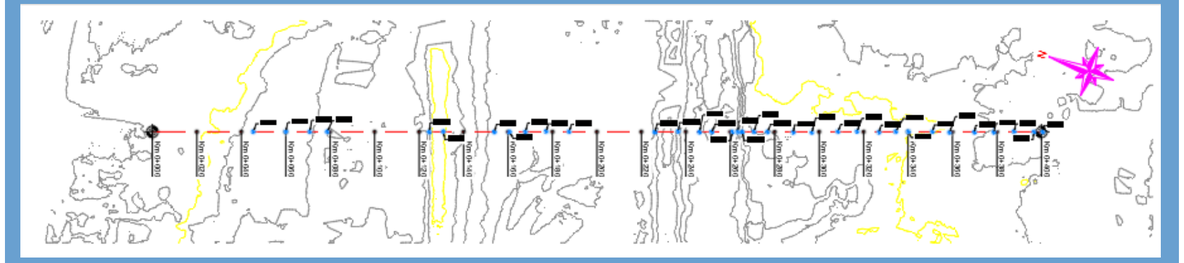

Ir al listado de: Servicios Ofrecidos

TRABAJOS REALIZADOS EN LEVANTAMIENTO CON ESTACIÓN, CON GPS RTK.

TALARA – PIURA.

Elaboración de los Planes del Proyecto: “Drenaje Pluvial de la Ciudad de Talara – Piura”.

- Toma de datos mediante GPS diferencial doble enlazados a RTK.
- Secciones.

SULLANA – PIURA.

Elaboración de los Planes del Proyecto: “Drenaje Pluvial de la Ciudad de Sullana – Piura”.

- Toma de datos mediante GPS diferencial doble enlazados a RTK.
- Secciones.

SULLANA, PIURA - REPRESA POECHOS

“Evaluación hidráulica estructural y propuestas de medidas orientadas a la seguridad.”

- Para este proyecto se empleó 1 estación total con precisión de 1” para el levantamiento topográfico.

OLMOS y ZAÑA, LAMBAYEQUE, LAMBAYEQUE

DEFENSAS RIBEREÑAS DEL RÍO OLMOS Y RÍO ZAÑA

- Toma de datos mediante GPS diferencial doble enlazados a RTK.
- Secciones.

Ir al listado de: Servicios Ofrecidos

TRABAJOS REALIZADOS EN LEVANTAMIENTO CON ESTACIÓN, CON GPS RTK.

ASUNCIÓN, ANCASH
CENTRAL HIDROELÉCTRICA JAMBÓN.

- Levantamientos topográficos con GPS Diferencial en modo RTK.

Ir al listado de: Servicios Ofrecidos

SUPERVISIÓN TOPOGRÁFICA

TRUJILLO – LA LIBERTAD.

"Creación del servicio de drenaje pluvial en el ámbito urbano de 5 distritos de la Prov. De Trujillo, La Libertad".

- Observación de puntos geodésicos de orden "C" de campañas anteriores.
- Monumentación de puntos de control geodésicos principales y auxiliares.
- Reseña de puntos geodésicos de orden "C" y auxiliares.
- Verificación del vuelo Lidar.
- Certificación de puntos geodésicos principales.

Ir al listado de: Servicios Ofrecidos

cm2 ingeniería

Algunos de nuestros clientes

intecsa | inarsa 50 1965-2015

Lombardi

LAP LIMA AIRPORT PARTNERS

LIMA EXPRESA Powered by VINCI HIGHWAYS

INTERSUR CONCESIONES

ADP AEROPUERTOS DEL PERÚ

PODEROSA

ARCADIS

SEG Ingeniería

peYco

Aeropuertos Andinos del Perú

Ir al listado de: Servicios Ofrecidos

Datos de contacto:

Disponemos de nuestras oficinas en:
Calle bahía, 147, Pueblo Libre, Lima (Perú)

Cristina Mejías Tarancón
Celular: +51 94 290 281 8
Correo electrónico: cristinamejias@cm2.pe
Página Web: www.cm2.pe

Ir al listado de: Servicios Ofrecidos